

PRILOGA 1B

NASLOVNA STRAN NAČRTA - OSNOVNI PODATKI O GRADNJI

naziv gradnje	Sanacija plazu "Lindek" na območju javne poti JP-964421
kratek opis gradnje	Izvedba kamnite zložbe in gabionov na javni poti zaradi plazu/usada na cesti.

Seznam objektov, ureditev površin in komunalnih naprav z navedbo vrste gradnje.

Vrste gradnje	<input checked="" type="checkbox"/> novogradnja - novozgrajen objekt
Označiti vse ustrezne vrste gradnje	<input type="checkbox"/> novogradnja - prizidava
	<input checked="" type="checkbox"/> rekonstrukcija
	<input type="checkbox"/> sprememba namembnosti
	<input type="checkbox"/> odstranitev


DOKUMENTACIJA

vrsta dokumentacije	IZN
(IZP, DGD, PZI, PID)	
številka projekta	23040_2
	<input type="checkbox"/> sprememba dokumentacije


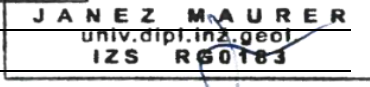
PODATKI O NAČRTU

strokovno področje načrta	7- Načrt s področja geotehnologije in rudarstva
številka načrta	23040_2
datum izdelave	november 2023

PODATKI O IZDELOVALCU NAČRTA

ime in priimek pooblaščenega arhitekta, pooblaščenega inženirja	Janez Maurer, univ. dipl. inž. geol.
identifikacijska številka	IZS RG-0183
podpis pooblaščenega arhitekta, pooblaščenega inženirja	

PODATKI O PROJEKTANTU

projektant (naziv družbe)	GPRI d.o.o.
naslov	Frankolovo 44C, 3213 Frankolovo
vodja projekta	Janez Maurer, univ. dipl. inž. geol.
identifikacijska številka	RG-0183
podpis vodje projekta	
odgovorna oseba projektanta	Janez Maurer, univ. dipl. inž. geol.
podpis odgovorne osebe projektanta	

-	-	004.0301	S.1	
---	---	----------	-----	--

S.3.2	Vsebina načrta
--------------	-----------------------

S	Splošni del
S.1	Naslovna stran načrta (priloga 1B) s podatki o projektantih
S.3.2	Vsebina načrta

T	Tehnični del
T.1	Tehnično poročilo

P	Priloge	merilo
P.1	Geotehnični profil vrtine V-1	M1:50
P.2	Dinamični penetracijski preizkus DPSH	
P.3	Rezultati laboratorijskih preiskav	

G	Risbe	merilo
G.202	Pregledna karta	M1:500
G.232	Prečni geološki prerezi	M1:100, M1:250
G.242	Vzdolžni geološki prerezi	M1:100, M1:200

-	-	004.0301	S.3.2	
---	---	-----------------	--------------	--



GPRI, gradnje, projektiranje,
raziskave in inženiring, d.o.o.

Frankolovo 14C, 3123 Frankolovo

Tel.: 051 391 180

E-pošta:janez.maurer@gpri.si

T.1

Tehnično poročilo

-	-	004.0301	T.1	
---	---	----------	-----	--



GPRI, gradnje, projektiranje,
raziskave in inženiring, d.o.o.

Frankolovo 14C, 3123 Frankolovo

Tel.: 051 391 180

E-pošta:janez.maurer@gpri.si

P	Priloge
----------	----------------

-	-	004.0301	P	
---	---	----------	----------	--

P	Priloge	merilo
P.1	Geotehnični profil vrtine	M1:50
P.2	Dinamični penetracijski preizkus DPSH	
P.3	Rezultati laboratorijskih preiskav	

-	-	004.0301	P	
---	---	----------	---	--



GPRI, gradnje, projektiranje,
raziskave in inženiring, d.o.o.

Frankolovo 14C, 3123 Frankolovo

Tel.: 051 391 180

E-pošta:janez.maurer@gpri.si

P.1	Geotehnični profil vrtine V-1
------------	--------------------------------------

-	-	004.0301	P.1	
---	---	-----------------	------------	--



GPRI, gradnje, projektiranje,
raziskave in inženiring, d.o.o.

Frankolovo 14C, 3123 Frankolovo

Tel.: 051 391 180

E-pošta:janez.maurer@gpri.si

P.2	Dinamični penetracijski poizkus DPSH
------------	---

-	-	004.0301	P.2	
---	---	-----------------	------------	--



GPRI, gradnje, projektiranje,
raziskave in inženiring, d.o.o.

Frankolovo 14C, 3123 Frankolovo

Tel.: 051 391 180

E-pošta:janez.maurer@gpri.si

P.3	Rezultati laboratorijskih preiskav
------------	---

-	-	004.0301	P.3	
---	---	-----------------	------------	--

G	Grafika	
G	Risbe	merilo
G.202	Pregledna karta	M1:250
G.232	Prečni geološki prerezi	M1:100, M1:250
G.242	Vzdolžni geološki prerezi	M1:100, M1:200

-	-	004.0301	G	
---	---	----------	---	--



*GPRI, gradnje, projektiranje,
raziskave in inženiring, d.o.o.*

Frankolovo 14C, 3123 Frankolovo

Tel.: 051 391 180

E-pošta: janez.maurer@gpri.si

-	-	008.0301	G.132	
---	---	----------	-------	--